





ROZLICZENIE POWIERZCHNI DZIAŁKI 67/86 DRÓG, ZIELEŃCÓW I CHODNIKÓW	
sekcja 7.126.11.24.2.1	skala 1:500
woj: małopolskie miasto: Kraków jednst. ewid.: Śródmieście obręb: 22	dz. nr 67/83 Układ wsp.: 2000 Układ odniesienia: Kronsztadt
mapa zgodna z terenem na: 20.06.2017	

	GRANICE DZIAŁKI	
	ZIELEŃCE	1805 M KW
	CHODNIKI	32 M KW
	DROGI I PARKINGI	0 M KW
	POZOSTAŁE	391 M KW
	POW DZIAŁKI	2228 M KW